

מסע הבריגדה מאיטליה לבלגיה עפ"י פקודת המסע המקורית

אבי, אליהו ליטני, אז אלטרמן, רב סמל פלוגתי בגדוד הראשון, שלח מכתב למשפחתו בבית בו תיאר את מסעו עם החטיבה מאיטליה לבלגיה. מסע שהחל ב 27 יולי 1945 ונמשך 6 ימים.

למכתב אבי צירף את פקודת המסע המקורית.

בהתבסס על פקודה זו שיחזרתי את מסע החטיבה ע"ג מפות ושירטטתי את דרכה מאיטליה, דרך אוסטריה, גרמניה וצרפת, למקום היערכותה החדש והאחרון, בבלגיה. (ובהמשך, לסרוגין, הועברו יחידות גם להולנד)

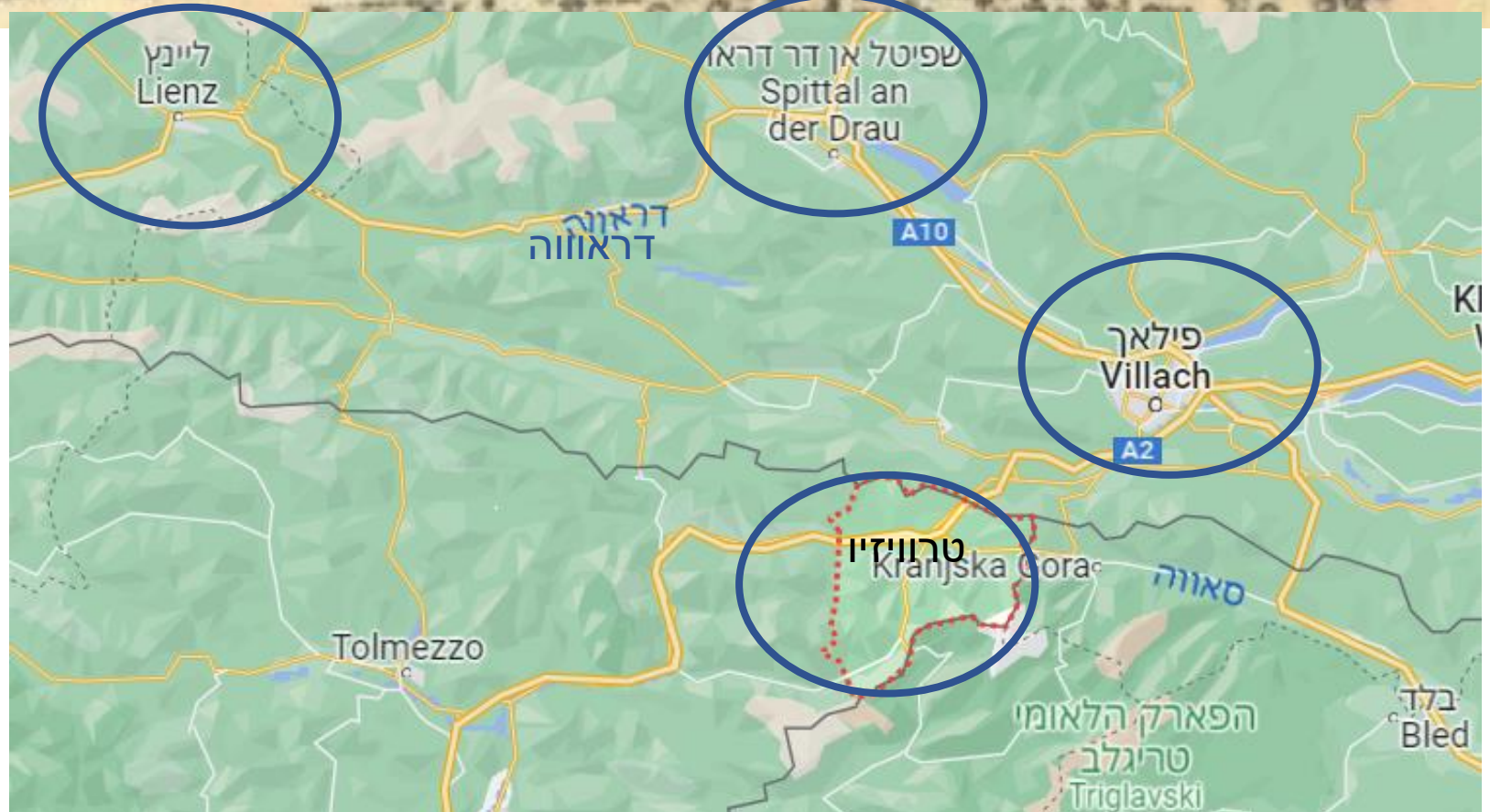
רמי ליטני

6 ימים ארך המסע. 6 ימים משבע בבוקר עד חמש/שש בערב. אבי, אליהו ליטני, אז אלטרמן, רב סמל פלוגתי בגדוד הראשון שלח למשפחתו בארץ, את פקודת המסע, ובו פרוט המסלול כולו.

Route Card for D Coy		
1st Day:	0700 to 1300 hrs	Tarvisio, Villach, Spittal, Lienz.
2nd Day:	0700 to 1600 hrs	Lienz, Sillian (Italian border), Dobbiaco, Brunico, Fortezza, Vipiteno, Brennero, Innsbruck
3rd Day:	0700 to 1830 hrs	Innsbruck, Route N31, Scharnitz, Mittenwald, Junction No 2, Garmisch, Junction No 33, Oberau, Route N23, Schongau, (1 hr halt), Route N17, Landsberg, Augsburg
4th Day:	0700 to 1915 hrs	On Autobahn from Augsburg, passing near Ulm, Stuttgart, Karlsruhe, Heidelberg, Mannheim, to Kaiserslautern.
5th Day:	0700 to 1830 hrs	Kaiserslautern, Landstuhl, Homburg, Route No 10, Saarbrücken, Forbach, Route N3, (1 hr halt) Metz, Briey, Longuyon, Route N47, Montmedy.
6th Day:	0700 to 1730 hrs	Montmedy, Route N381, Carignan, Douzy, Route N64, Sedan, Mezieres, Route N51, Route N39, Rimogne, Auzé, Hirson (1 hr halt), Route N39, La Capelle, La Croise, Route N45, Landrecies, Route N45, Le Quesnoy, Valenciennes, Route N48, Conde, Peruwelz, MAZE (dispersal point). Toumai

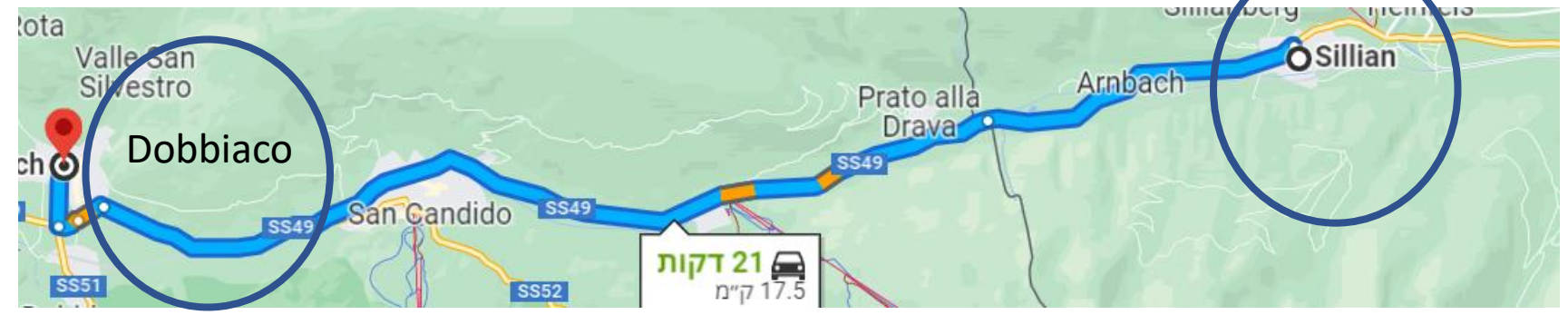
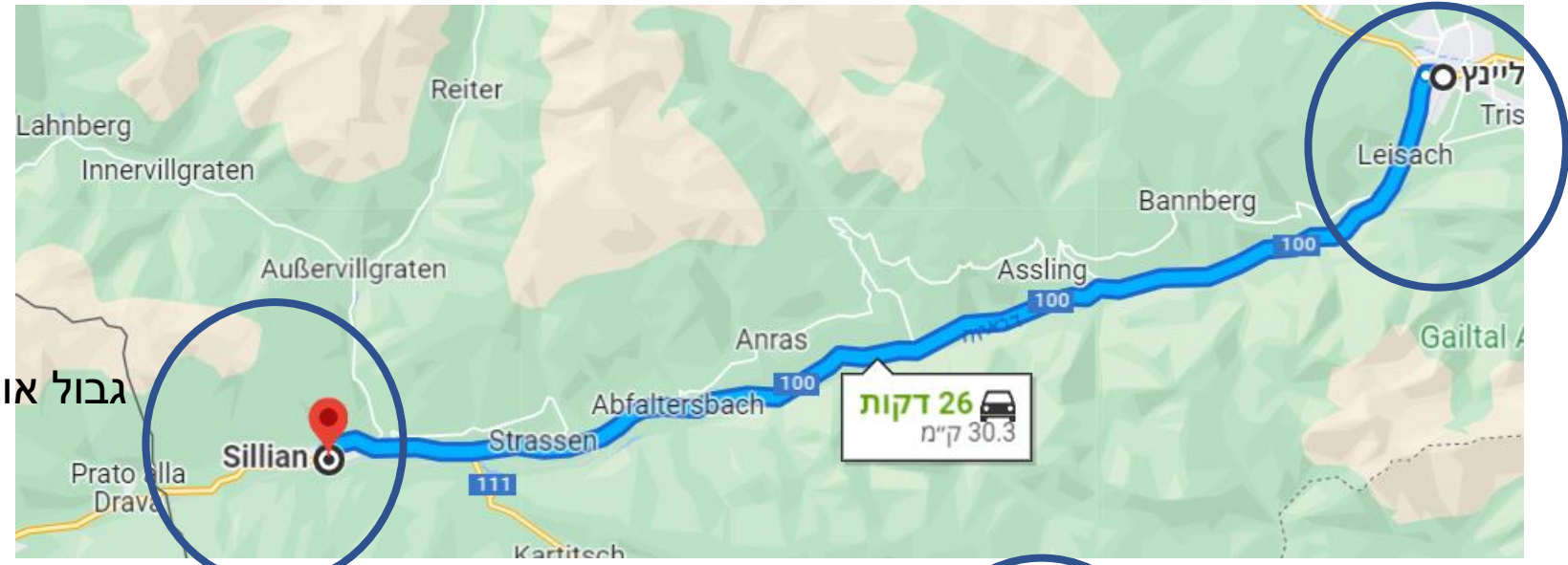
Route Card for D Coy

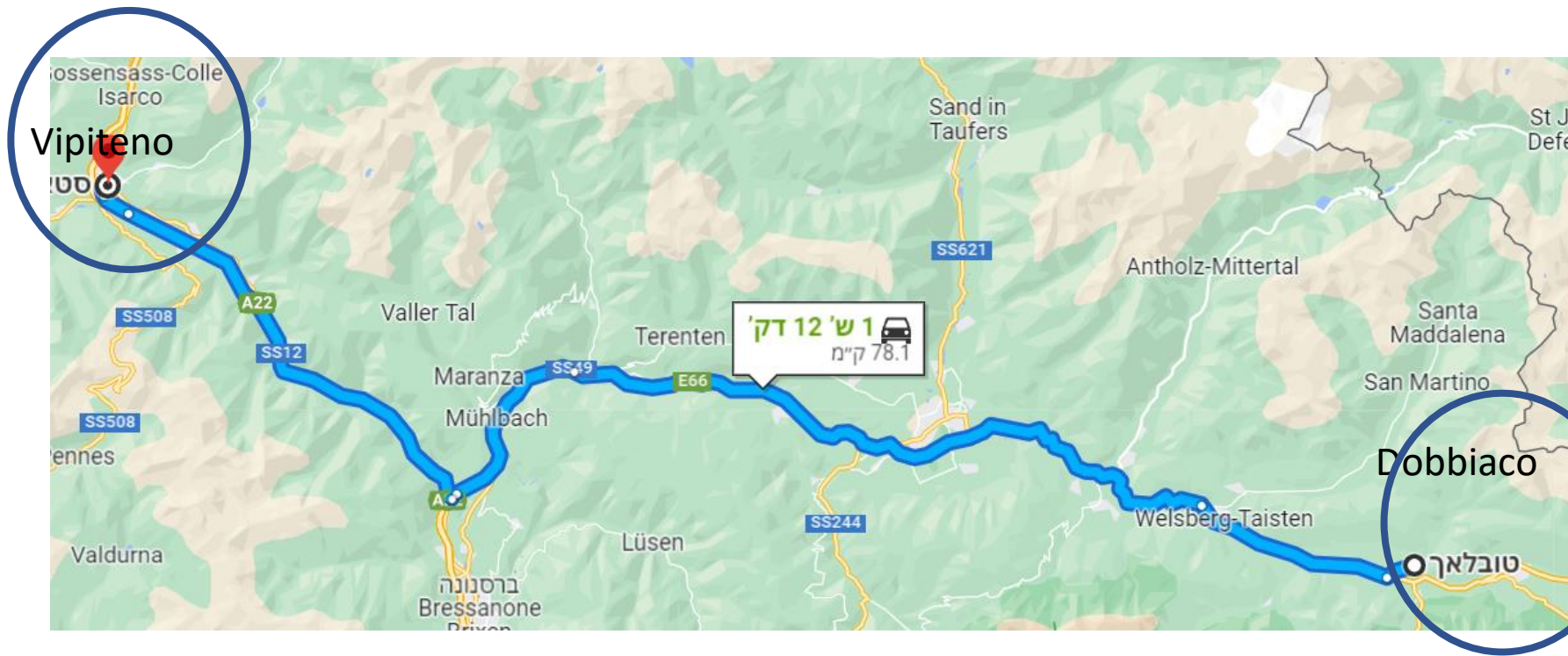
1st Day	0700 to 1800 hrs	Tarvisio, Villach, Spittal, Lienz
2nd Day	0700 to 1800 hrs	Lienz, Sillian (Italian border), Dobbiaco, Brusio, Fortezza, Vipiteno, Brennero, Innsbruck
3rd Day	0700 to 1850 hrs	Innsbruck, Route 1, Scharnitz, Mittenwald,



Start Day: 0700 to 1800 hrs Tarvisio, Villach, Spittal, Lienz
End Day: 0700 to 1800 hrs Lienz, Sillian (Italian border), Dobbiaco, Brunico, Fortezza, Vipiteno, Brennero, Innsbruck

גבול אוסטריה איטליה

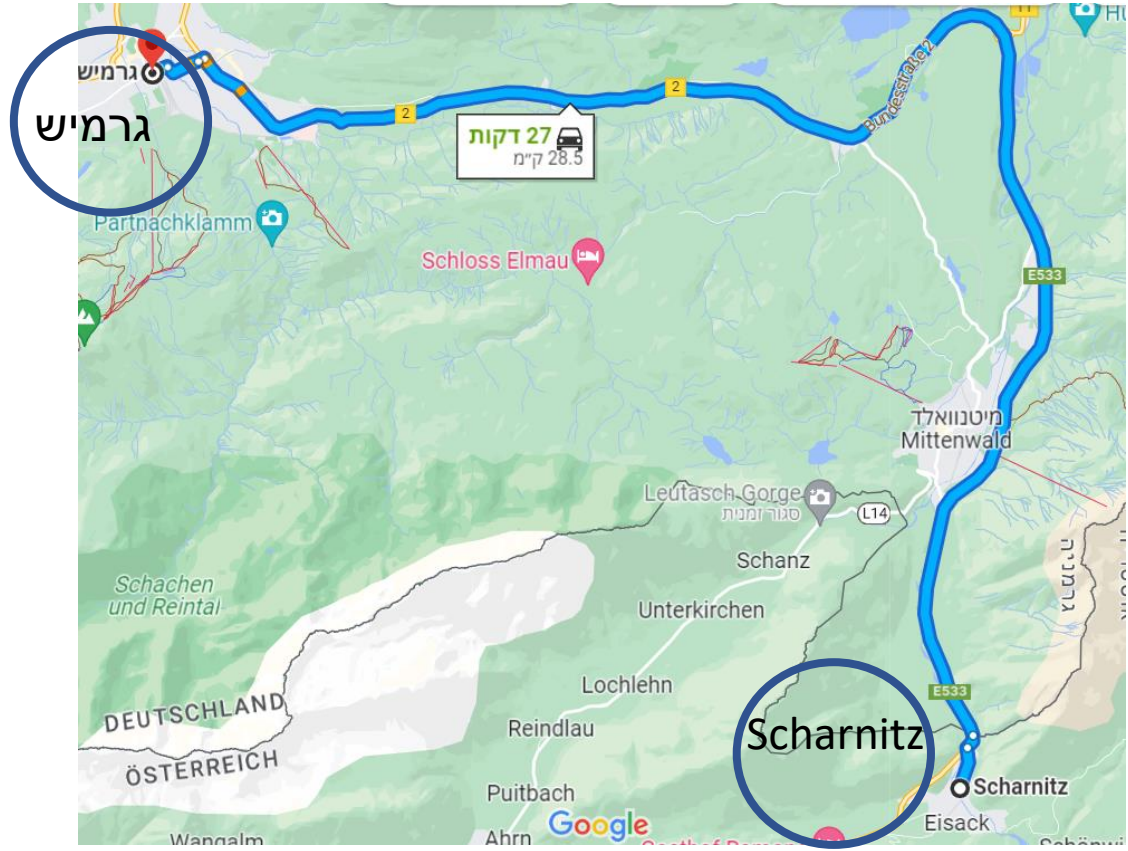


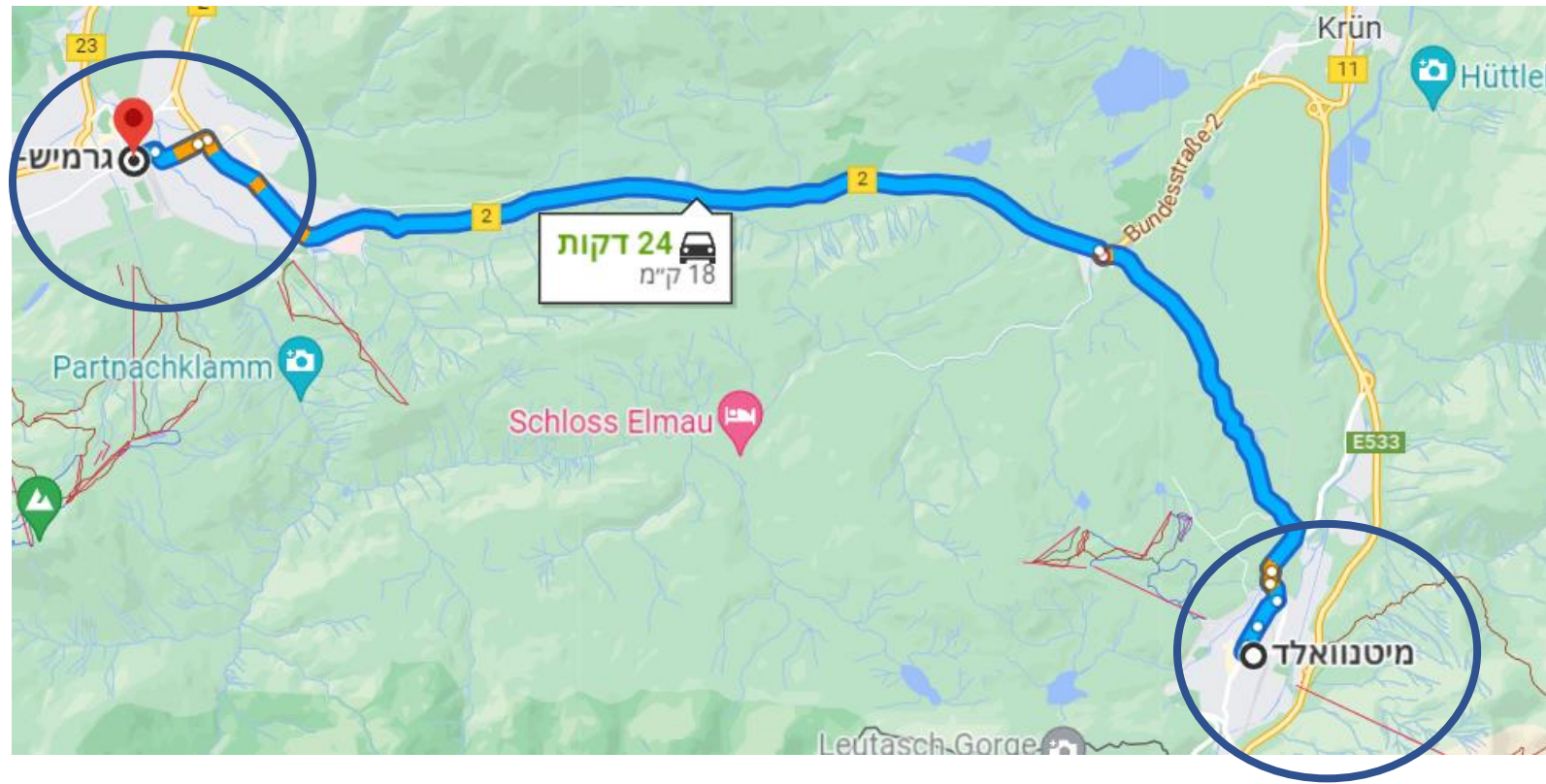
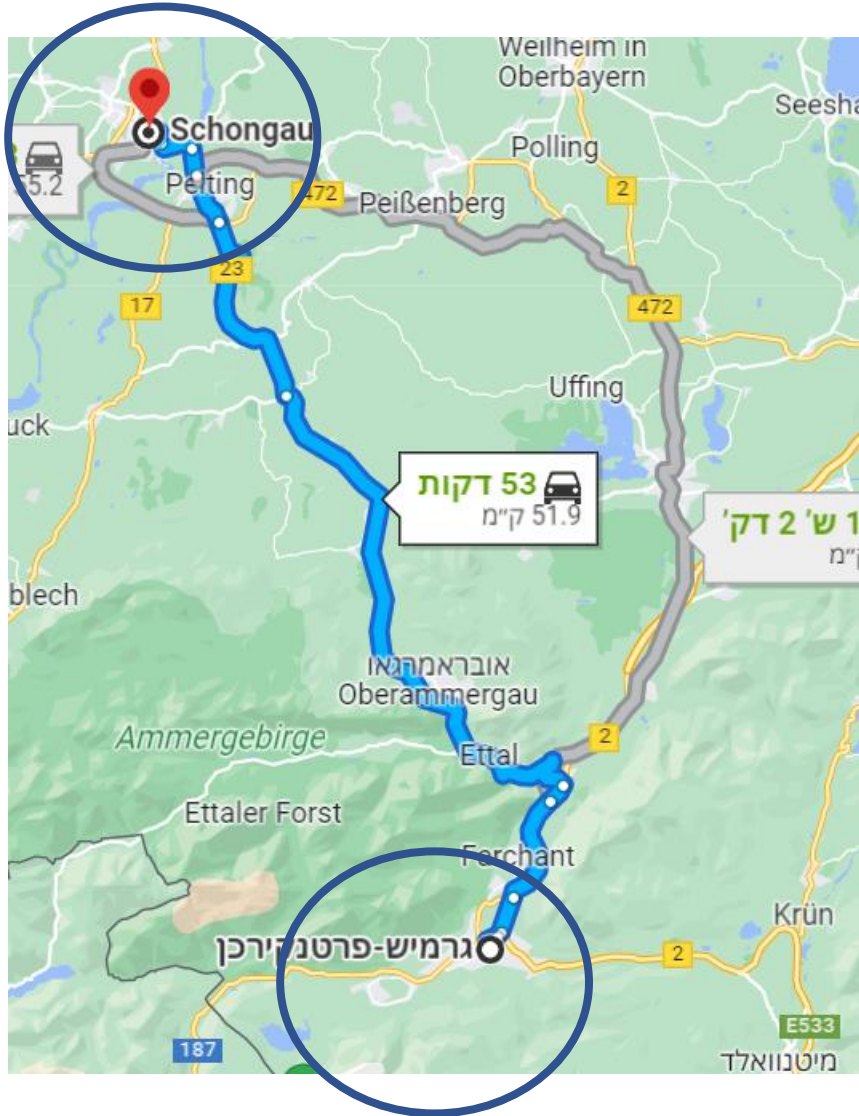


3rd Day 0700 to 1850 hrs

Innsbruck, Route N31, Scharnitz, Mittenwald,
Junction No 2, Garmisch, Junction No 23,
Oberau, Route N28, Schongau, (1 hr halt),
Route N17, La Isberg, Augsburg

יום 3

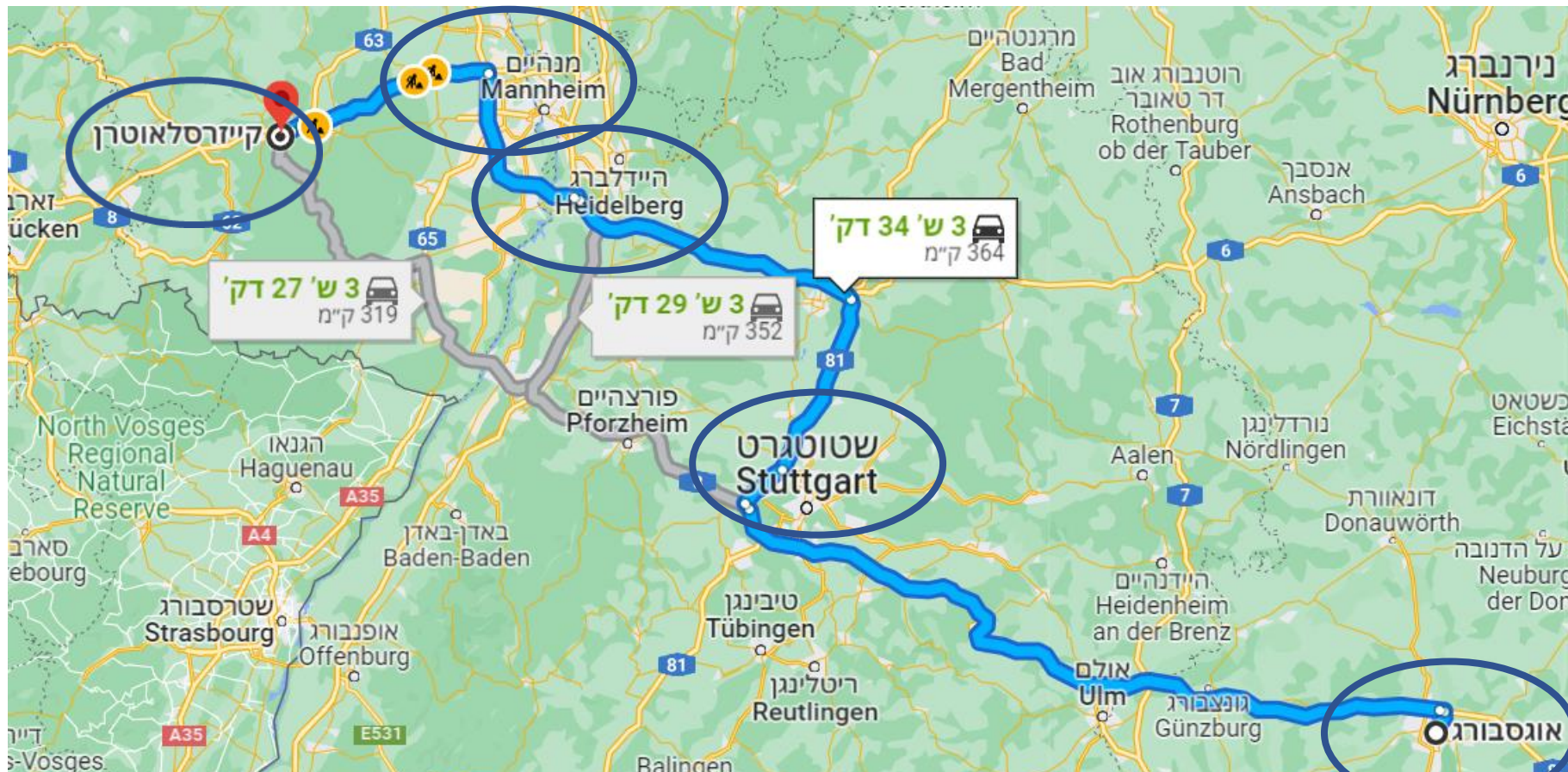




401
 Day: 0700 to 1915 hrs On Autobahn from Augsburg, passing near Ulm, Stuttgart, Karlsruhe, Heidelberg, Mannheim, to Kaiserslautern.

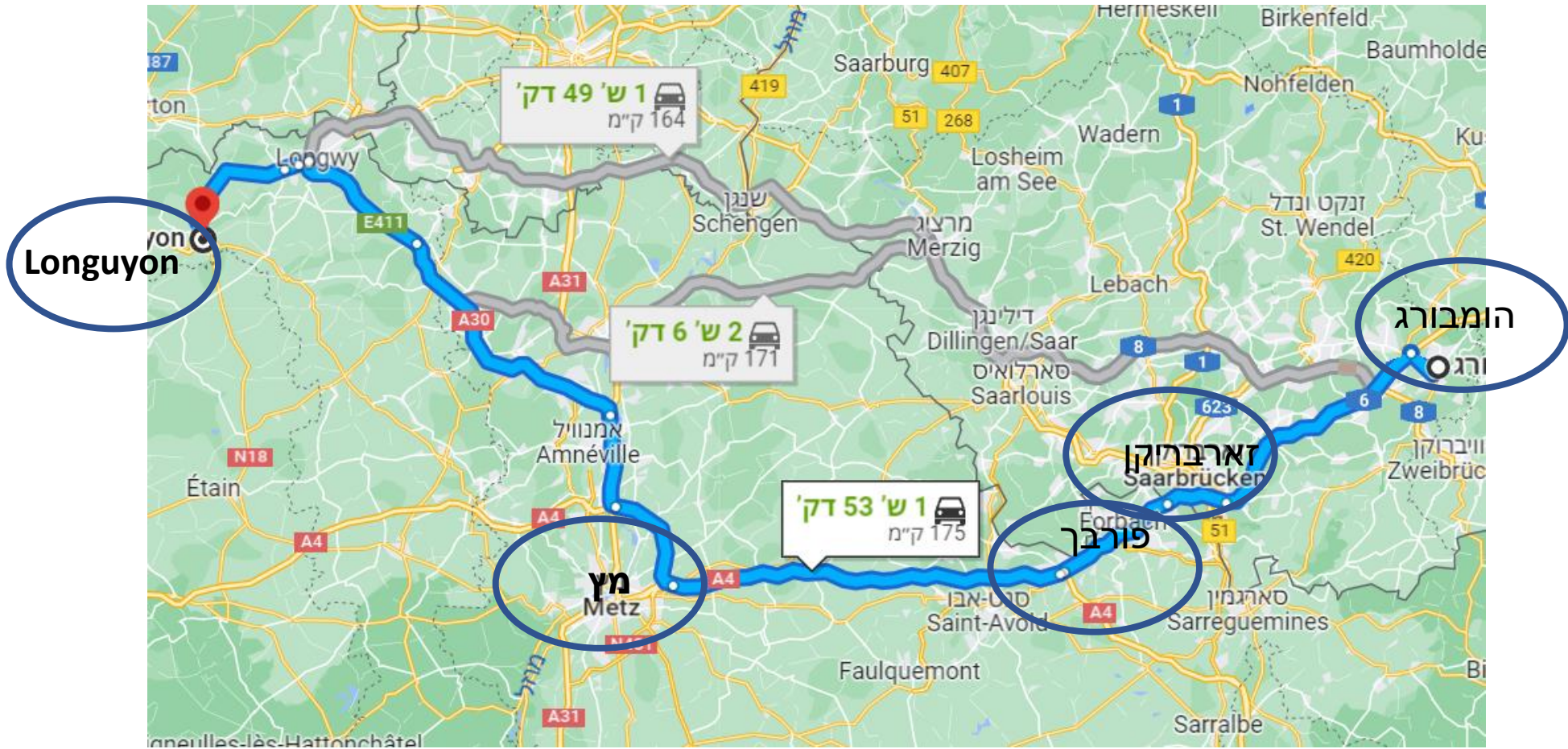
5th
 Day: 0700 to 1830 hrs Kaiserslautern, Landstuhl, Homburg, Route No 10, Saarbrücken, Forbach, Route N3, ...

יום 4



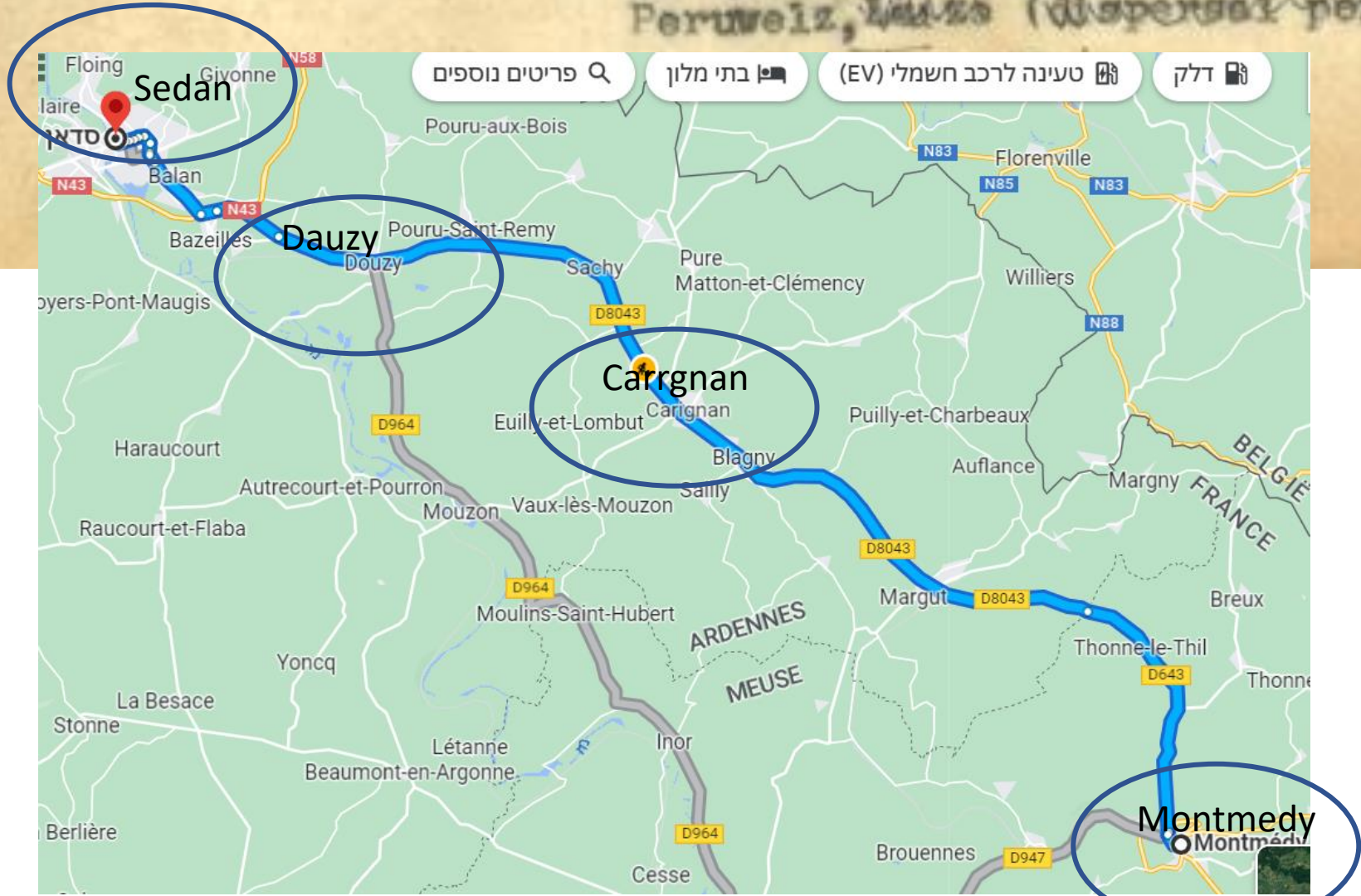
5th Day 0700 to 1830 hrs Kai sernlartörn, Lan detuhl, Homburg, Route No 10, Saarbrücken, Forbach, Route N8, (1 hr halt) Metz, Briey, Longuyon, Route N47, Montmedy.

יום 5



6th Day 0700 to 1730 hrs

Montmédy, Route N881, Carignan, Douzy, Route N64, Sedan, Mézières, Route N51, Route N39, Rimogne, Aube, Hirson (1 hr halt), Route N39, La Capelle, La Croix, Route N45, Landrecies, Route N45, Le Quesnoy, Valenciennes, Route N48, Conde, Perwez, Laas (dispersal point).



יום 6

